

A stylized graphic of a flower or leaf with five petals in yellow, red, light green, and light blue, set against a dark blue background.

**Olomoucký kraj**

**DATA  OK**

**Data Portal of Olomouc Region**

*Ing. Michael Skácel*

*Head of Support and Data Processing Department at Olomouc Region*



# BRIEF INTRODUCTION

## Department of Support and Data Processing

- Part of the Control Division
- **Team Composition** - Head of Department, Administrator of the Contributory Organizations Portal, Data Analyst, GIS Specialist, SQL Server Specialist, BI Specialist
- **Selected Activities:**
  - coordinate data collection and processing across the regional authority
  - design and manage the data warehouse, including its structure and outputs
  - gather requirements and prepare both internal and public data outputs
  - Operate data portal and ensure open data publication



# INTRODUCTION TO THE DATA PORTAL

[www.dataok.cz](http://www.dataok.cz)

- A unified **information hub** for sharing relevant data and information from various areas of activity of the Olomouc Region, intended for both the **general public** and **professionals**.
- Main goals:
  - **Open data** - sharing data about the Olomouc Region as open data for unrestricted use
  - **Data visualisation** - publishing tables, maps, and charts as clear infographics for quick and easy access to information
  - **Transparency and decision making** – building interactive dashboards and map applications to raise awareness of activities, phenomena, and interconnections in the Olomouc Region for general public and Olomouc region representatives



# Datový portál Olomouckého kraje

...dáváme datům prostor



Krajský úřad



území a rozvoj



investice



dotace



lidé a bydlení



sociální péče



zdravotnictví



vzdělávání



doprava



kultura a cestovní ruch



životní prostředí



bezpečnost

Jsme tu pro odbornou i laickou veřejnost

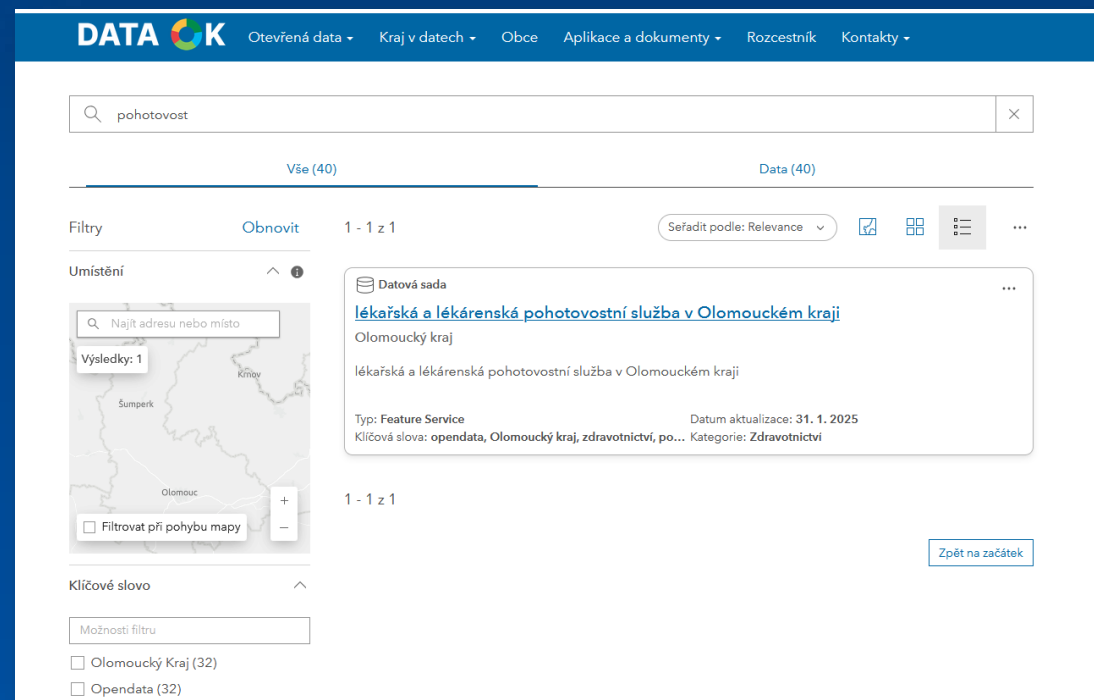
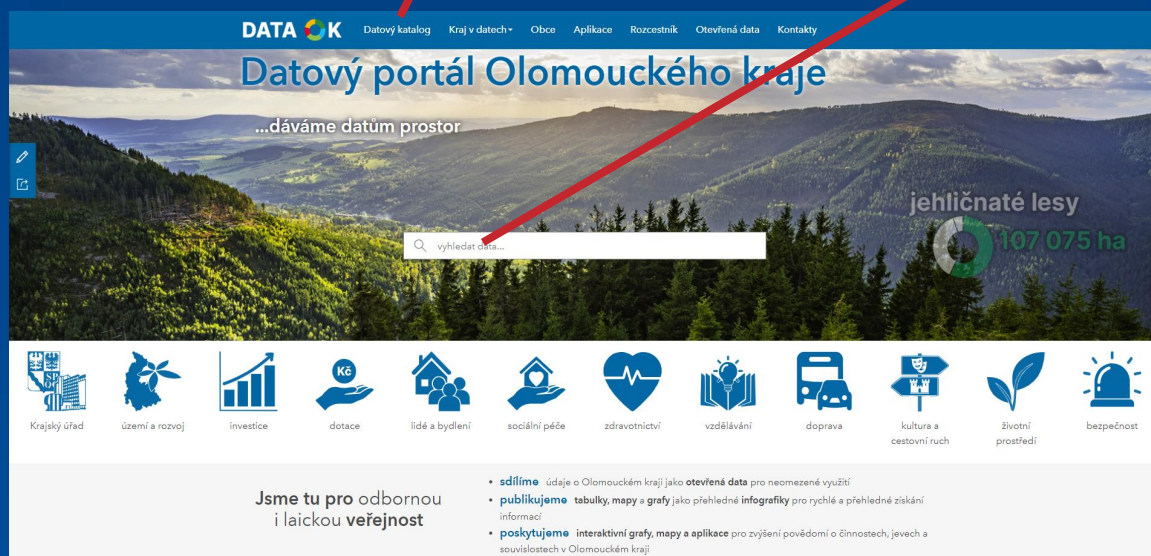
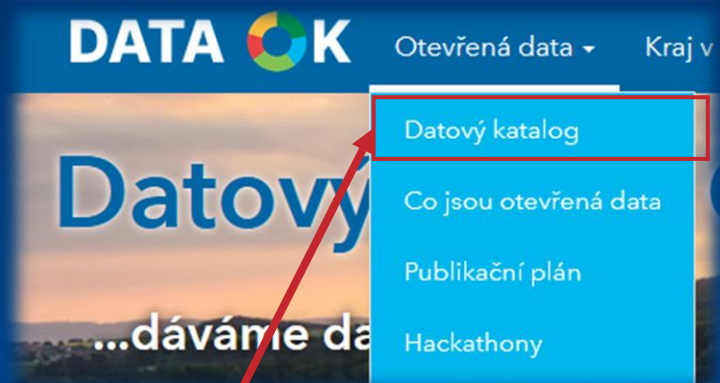
- **sdílíme** údaje o Olomouckém kraji jako **otevřená data** pro neomezené využití
- **publikujeme** **tabulky, mapy a grafy** jako přehledné **infografiky** pro rychlé a přehledné získání informací
- **poskytujeme** **interaktivní grafy, mapy a aplikace** pro zvýšení povědomí o činnostech, jevech a souvislostech v Olomouckém kraji



# OPEN DATA CATALOGUE

- **Central Hub for Open Data** of the Olomouc Region
- Includes datasets from **various areas** such as regional development, transport, healthcare, the environment, education, culture, and social services — **all in one clear and accessible place**
- the catalogue is designed to:
  - offer **transparent, up-to-date** and **easy-to-use data**
  - support **professionals** such as **researchers, journalists, data analysts** and **developers**
  - provide unrestricted access, download and further use of data
- The data can be used for analysis, research, application development, and to support informed, data-driven decisions.
- Includes a **publication plan**

# OPEN DATA CATALOGUE



# lékařská a lékárenská pohotovostní služba v Olomouckém kraji

Private Member  
Olomoucký kraj

## Shrnutí

lékařská a lékárenská pohotovostní služba v Olomouckém kraji

- Zobrazit všechny podrobnosti
- Stahování

## Podrobnosti

- Datová sada**  
Feature Layer
- Nepravidelně**  
Informace aktualizovány: 12. února 2025 v 0:00:00 SEČ
- Podle potřeby**  
Data aktualizována: 1. dubna 2025 v 0:00:00 SELČ
- 31. ledna 2025 v 0:00:00 SEČ**  
Datum vydání
- Záznamy: 157**  
[Zobrazit tabulku dat](#)
- Veřejné**  
Každý uvidí tento obsah
- Licence CC0 1.0**

Chci to použít

Zobrazeno 25 z 157 řad

Zavřít tabulku

Druh služby	Název zařízení	Popis místa pohotovosti	Obec	Ulice	č.p./č.o.	PSČ	Den od	Den do	Typ dne	Ordina
zubní lékařství	MUDr. Jílovcová Kateřina		Ruda nad Moravou	Linhartova	303	78 963	10. 5. 2025 2:00	10. 5. 2025 2:00	sobota	8:00 - 1
zubní lékařství	MUDr. Jílovcová Kateřina		Ruda nad Moravou	Linhartova	303	78 963	14. 9. 2025 2:00	14. 9. 2025 2:00	neděle	8:00 - 1
lékárny	Lékárna Centrum zdraví s.r.o.		Prostějov	Vodní	4545/25	79 601	21. 4. 2025 2:00	21. 4. 2025 2:00	svátek	9:00-13
lékárny	Lékárna Centrum zdraví s.r.o.		Prostějov	Vodní	4545/25	79 601	8. 5. 2025 2:00	8. 5. 2025 2:00	svátek	9:00-13
zubní lékařství	ZubankaDent s.r.o.		Zábřeh	Bezručova	2037/1a	78 901	18. 10. 2025 2:00	18. 10. 2025 2:00	sobota	8:00 - 1
zubní lékařství	MDDr. MICHAELA PATSCH		Bludov	Lázeňská	359	78 961	4. 5. 2025 2:00	4. 5. 2025 2:00	neděle	8:00 - 1
zubní lékařství	MDDr. Michaela Ďuranová		Šumperk	Čajkovského	2089/14a	78 701	23. 2. 2025 1:00	23. 2. 2025 1:00	neděle	8:00 - 1
zubní lékařství	MDDr. JAN PLHÁK		Postřelmov	Tovární	501	78 969	29. 3. 2025 1:00	29. 3. 2025 1:00	sobota	8:00 - 1
zubní lékařství	MDDr. JAN PLHÁK		Postřelmov	Tovární	501	78 969	17. 11. 2025 1:00	17. 11. 2025 1:00	svátek	8:00 - 1
zubní lékařství	DENTAL STUDIO H20 s.r.o.		Šumperk	Hlavní třída	3061/20	78 701	2. 2. 2025 1:00	2. 2. 2025 1:00	neděle	8:00 - 1
zubní lékařství	DENTAL STUDIO H20 s.r.o.		Šumperk	Hlavní třída	3061/20	78 701	23. 8. 2025 2:00	23. 8. 2025 2:00	sobota	8:00 - 1
zubní lékařství	DENTAL STUDIO H20 s.r.o.		Šumperk	Hlavní třída	3061/20	78 701	4. 1. 2026 1:00	4. 1. 2026 1:00	neděle	8:00 - 1
zubní lékařství	Centrum zubní péče VIK-DE...		Šumperk	B. Němcové	2771/3	78 701	1. 3. 2025 1:00	1. 3. 2025 1:00	sobota	8:00 - 1
zubní lékařství	Centrum zubní péče VIK-DE...		Šumperk	B. Němcové	2771/3	78 701	9. 3. 2025 1:00	9. 3. 2025 1:00	neděle	8:00 - 1
zubní lékařství	Centrum zubní péče VIK-DE...		Šumperk	B. Němcové	2771/3	78 701	22. 2. 2025 1:00	22. 2. 2025 1:00	sobota	8:00 - 1
zubní lékařství	MDDr. Petr Haltmar		Šumperk	Uničovská	905/2	78 701	3. 8. 2025 2:00	3. 8. 2025 2:00	neděle	8:00 - 1

# USE OF OPEN DATA



## ZÁCHRANKA

Mobilní aplikace pro tísňové volání

Nouzové tlačítko

Horská služba

Databáze AED

Pomoc v zahraničí

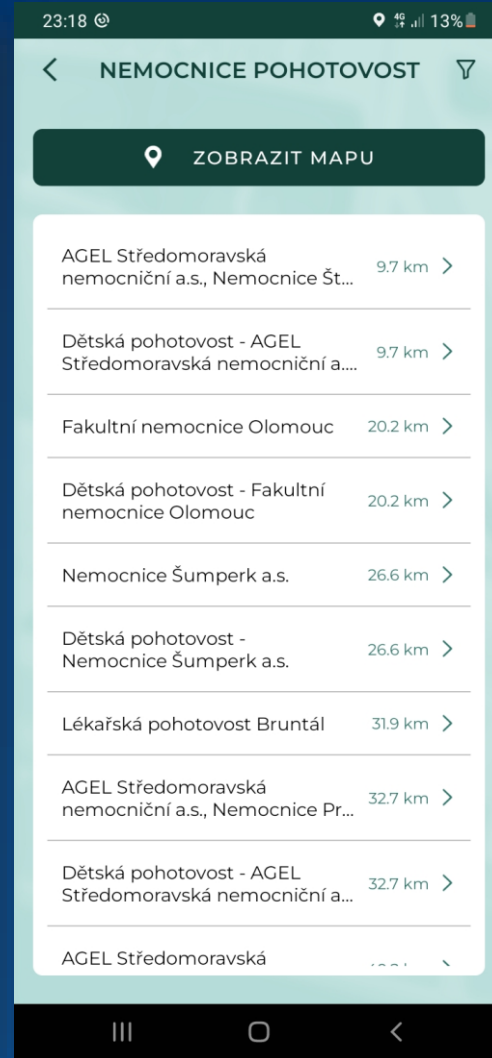
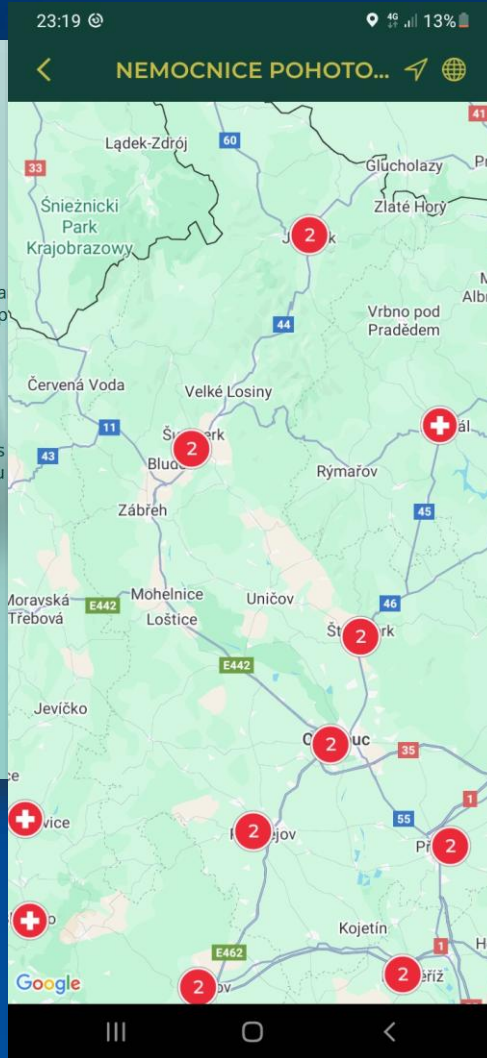


GENERÁLNÍ PARTNER



Nadace Vodafone

HLAVNÍ PARTNER





# DATA VISUALISATION

- Intuitive dashboards providing a comprehensive visual overview, primarily designed for the general public
- easy-to-understand infographics and data cards
- Visually engaging and user-friendly design
- Clear iconography for intuitive understanding of the topic
- Simple charts and maps to highlight key relationships
- Precise descriptions to ensure correct interpretation of the presented information

# SOME EXAMPLES



Kraj a krajský úřad



Území a rozvoj



Ekonomika a investice



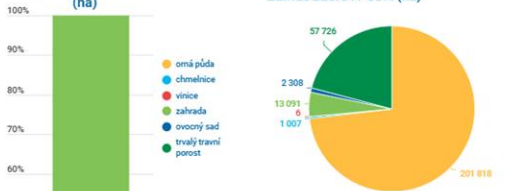
D



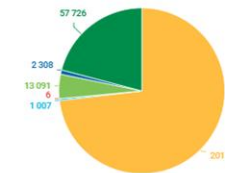
## Území Olomouckého kraje

rozloha: **5 272 km<sup>2</sup>** počet obcí: **402**

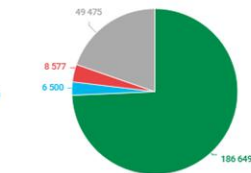
### PODÍL ZEMĚDĚLSKÉ A NEZEMĚDĚLSKÉ PŮDY (ha)



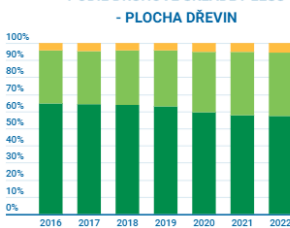
#### ZEMĚDĚLSKÁ PŮDA (ha)



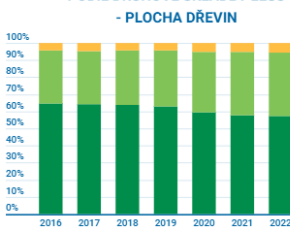
#### NEZEMĚDĚLSKÁ PŮDA (ha)



### PRŮMĚRNÝ ROČNÍ ÚHRN SRÁŽEK (mm)



### PODÍL DRUHOVÉ SKLADBY LESŮ - PLOCHA DŘEVIN

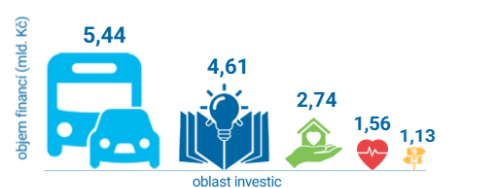


## Investice Olomouckého kraje

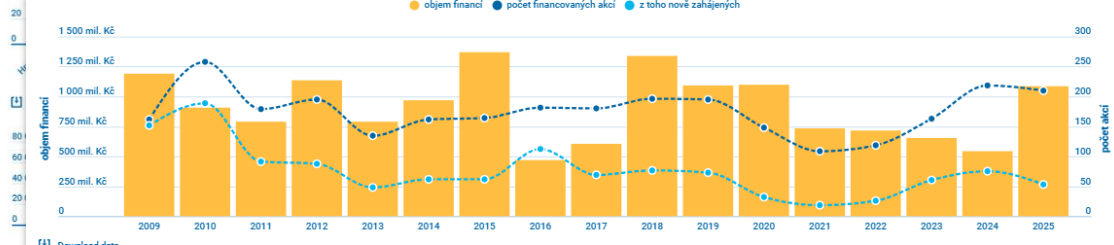
období let 2009 - 2025

Celkový počet investičních akcí: **1 286**

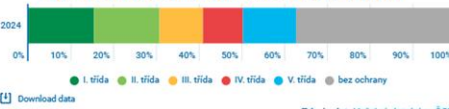
Celkový objem financí: **15,482 mld. Kč**



### INVESTICE - objem financí (v mil. Kč) a počet akcí (financovaných\* a nově zahájených v daném roce)

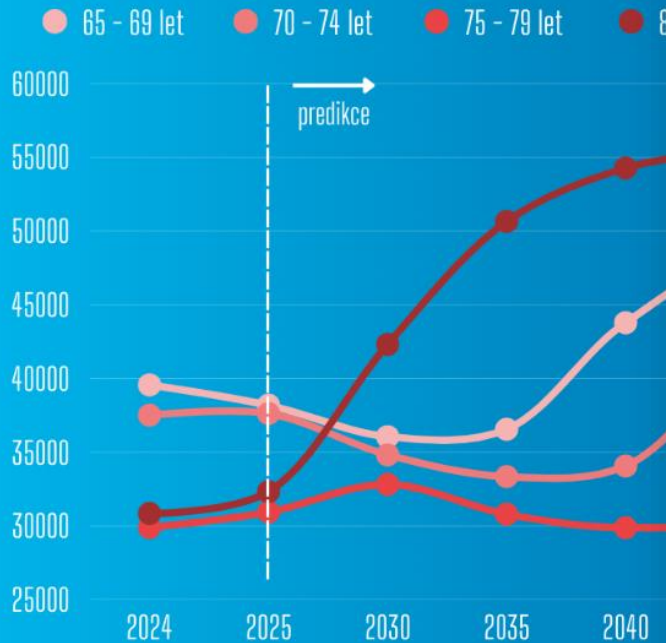


### PODÍL PŮD PODLE TŘÍDY OCHRANY Z CELKOVÉ VÝMĚRY



# MORE EXAMPLES

## SOCIÁLNÍ SLUŽBY V OLOMOUCKÉM KRAJI Demografický vývoj cílové populace do roku 2050



## POVODNĚ V OLOMOUCKÉM KRAJI 2024: Základní informace o povodni



**385,6<sub>mm</sub>**

nový historicky nejvyšší  
denní úhrn srážek  
naměřený na území ČR



**63**

zasažených obcí na  
území Olomouckého  
kraje



zdroje: Odbor kan-  
Krajského úřadu C

## ŽIVOTNÍ PROSTŘEDÍ V OLOMOUCKÉM KRAJI Bilance půdy v Olomouckém kraji za rok 2024



zemědělská půda: **275 956<sub>ha</sub>**

z toho:



**201 818<sub>ha</sub>**  
orná půda



**1 007<sub>ha</sub>**  
chmelnice



**6<sub>ha</sub>**  
vinice



**13 091<sub>ha</sub>**  
zahrady



**57 726<sub>ha</sub>**  
trvalý travní  
porost

nezemědělská půda: **251 202<sub>ha</sub>**

z toho:



**186 649<sub>ha</sub>**  
lesní pozemky



**6 500<sub>ha</sub>**  
vodní plochy



**8 577<sub>ha</sub>**  
zastavěné plochy  
a nádvoří



**49 475<sub>ha</sub>**  
ostatní plochy

zdroj: Ročenka ČSÚ 2025





# TRANSPARENCY AND DECISION MAKING

- **Interactive applications** for **advanced users** or **representatives** of the Olomouc Region
- Multiple ways to **filter, select, and explore data** — including maps and charts — to gain **deeper insights** into the activities of the Olomouc Region
- To support **transparency** and **data-driven decision-making**, we combine **publicly accessible data** with **datasets** from the Olomouc Region and offer:
  - **Interactive reports** enabling more detailed exploration of data, especially for professional users
  - **Map applications** revealing broader spatial relationships, suitable for all users and representatives

# SOME EXAMPLES

## Olomoucký kraj Veřejné zakázky (ve stavech Ukončeno plnění smlouvy nebo Ukončen/Zadán) v období 2021 - 2026\*

Na následujících stránkách jsou prezentovány informace o veřejných zakázkách Olomouckého kraje za období 2021 - 2026\*, které jsou na profilu zadavatele ve stavech Ukončeno plnění smlouvy nebo Ukončen/Zadán.  
Data jsou členěna podle druhu veřejné zakázky na: **dodávky, služby a stavební práce**. Data jsou zobrazena nejprve souhrnně a dále pak podrobně, a to jak z pohledu zakázek, kdy je k zakázce uveden seznam účastníků, tak z pohledu uchazečů, kdy je k zakázce uveden seznam soutěžených zakázek.

### Veřejné zakázky Olomouckého kraje

- Veřejné zakázky - souhrn
- Veřejné zakázky: dodávky - přehled zakázek a uchazečů
- Veřejné zakázky: služby - přehled zakázek a uchazečů
- Veřejné zakázky: stavební práce - přehled zakázek a uchazečů
- Veřejné zakázky - podle uchazečů
- Veřejné zakázky - podle zakázek
- Veřejné zakázky - uchazeči statisticky

\*) data k 30. 3. 2026

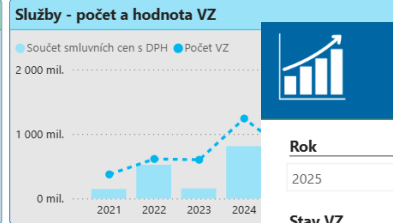
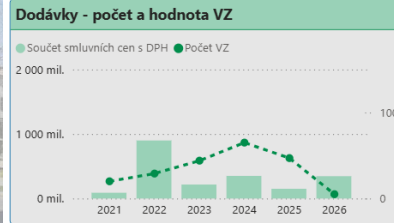


## Olomoucký kraj Veřejné zakázky (ve stavech Ukončeno plnění smlouvy nebo Ukončen/Zadán) v období 2021 - 2026\*

\*) data k 30. 03. 2026

Stav VZ

Vše



### Dodávky

Rok	Počet VZ	z toho s 1 uchaz.	Součet smluvních cen bez DPH	Součet smluvních cen s DPH
2021	20	6	73 673 431,01	88 988 095,43
2022	29	10	743 238 704,33	899 268 615,83
2023	44	11	180 229 662,54	216 438 695,48
2024	65	25	288 921 290,15	350 421 884,74
2025	47	26	126 541 530,96	150 282 005,02
2026	5	4	308 431 882,02	345 857 623,98
<b>Celkem</b>	<b>210</b>	<b>82</b>	<b>1 721 036 501,01</b>	<b>2 051 256 920,48</b>

### Služby

Rok	Počet VZ	z toho s 1 uchaz.	Součet smluvních cen bez DPH	Součet smluvních cen s DPH
2021	28	10	132 004 857	150 557 585
2022	46	21	470 057 585	540 057 585
2023	45	19	133 746 675	150 057 585
2024	93	62	723 383 320	843 383 320
2025	53	26	388 832 138	450 057 585
2026	1	1	1 896 000	2 051 256 920,48
<b>Celkem</b>	<b>266</b>	<b>139</b>	<b>1 849 920 581</b>	<b>2 051 256 920,48</b>



## Olomoucký kraj Služby (vz ve stavech Ukončeno plnění smlouvy nebo Ukončen/Zadán) v období 2021 - 2026\*

\*) data k 30. 03. 2026

Rok  
2025

Stav VZ  
Vše

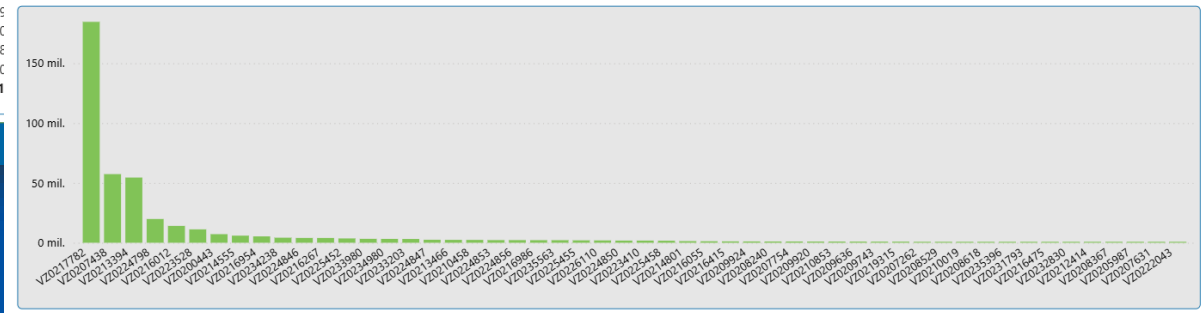
### Účastníci (vítězové) VZ

Účastník zadávacího řízení	Součet smluvních cen s DPH
1. SK Prostějov, fotbalový klub a.s.	1 800 000,00
2 arch s.r.o.	1 045 137,50
Adam Rujbr Architects s.r.o.	
ALEF NULA a.s.	3 267 000,00
Aricoma Systems a.s.	1 472 787,80
ARTECH spol. s r.o.	14 069 275,00
Atelier 99 s.r.o.	
Ateliér Cihlár-Svoboda s.r.o.	1 087 064,00

Počet zakázek  
**52**

Počet výher  
**86**

Po výběru konkrétního účastníka je pro něj zobrazen **počet účastí** a **počet výher** ve veřejných zakázkách za vybrané období.  
Pozn.: do počtu výher je započteno i vítězství v částech zakázek.





# MORE EXAMPLES

Lékařská a lékárenská pohotovost v Olomouckém kraji

zubní lékařství  dnes (SU+JE)  následujících 7 dní

Šumpercko a Jesenícko: víkendy a svátky 8:00 - 12:00  
FN Olomouc: víkendy a svátky 8:00 - 16:00

DATA OK Lékařská a lékárenská pohotovost v Olomouckém kraji

Omezit druh pohotovosti:  zubní lékařství  pro dospělé  víkendy a svátky, nepřetržitě

POHOTOVOST - zubní lékařství

**MUDr. Jílovcová Kateřina**  
Linhartova 303, 78963 Ruda nad Moravou  
souřadnice: E 16,887511; N 49,983717

**Ordinační doba:**  
neděle 14. 9. 2025 8:00 - 12:00  
telefon: 583 236 267  
email:  
web:

2 z 3

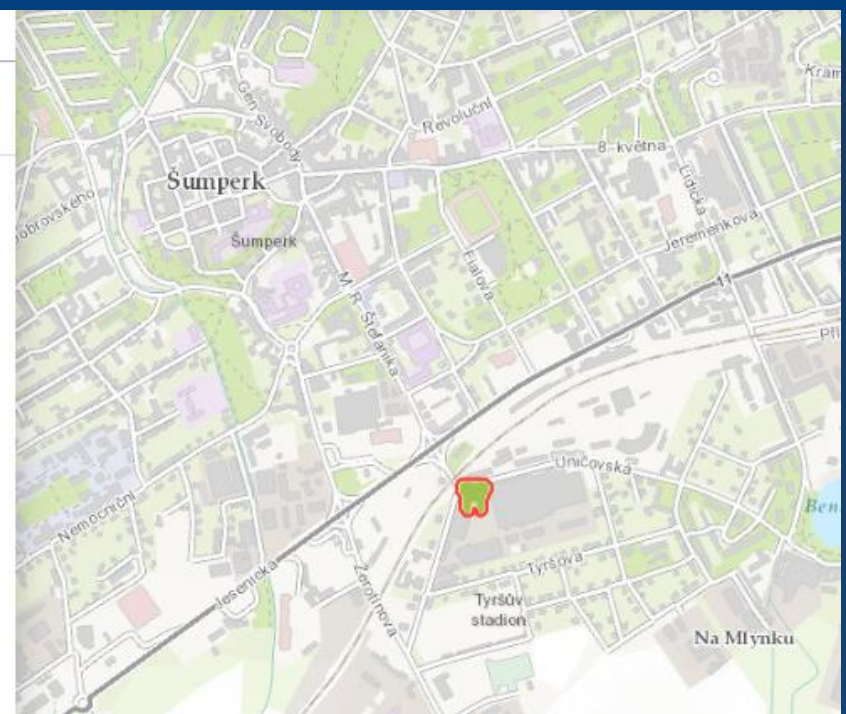
POHOTOVOST - zubní lékařství

**MUDr. Michal Pavlů**


Uničovská 905/2, 78701 Šumperk  
souřadnice: E 16,978997; N 49,959480

**Ordinační doba:**  
neděle 29. 6. 2025 8:00 - 12:00

telefon: 583 217 415  
email: pavluvera@seznam.cz  
web:



# EVEN MORE EXAMPLES

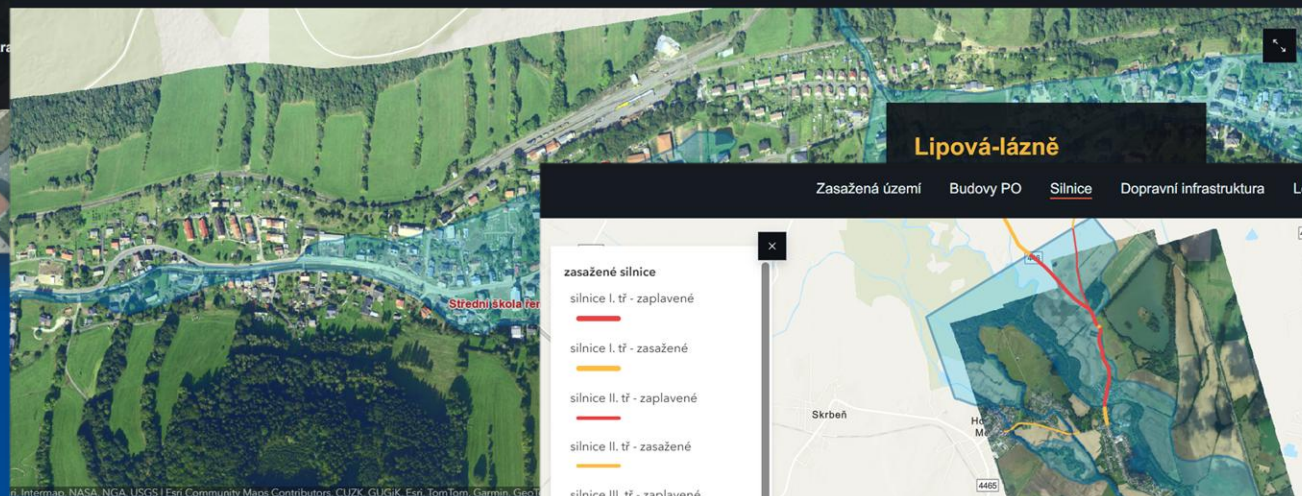


## Povodně 2024

zasažená území a infrastruktura Olomouckého kraje

webový interaktivní průvodce zářijovými povodněmi v Olomouckém kraji  
3. dubna 2025

Zasažená území [Budovy PO](#) [Silnice](#) [Dopravní infrastruktura](#) [Letecké snímky](#) [Mapová aplikace](#) [Kontakty](#)



## Lipová-lázně

Zasažená území [Budovy PO](#) [Silnice](#) [Dopravní infrastruktura](#) [Letecké snímky](#) [Mapová aplikace](#) [Kontakty](#)

- zasažené silnice
  - silnice I. tř. - zaplavené
  - silnice I. tř. - zasažené
  - silnice II. tř. - zaplavené
  - silnice II. tř. - zasažené
  - silnice III. tř. - zaplavené
  - silnice III. tř. - zasažené
- zasažená území - rozliv dle AČR
- ortofoto - snímkování AČR



### Morava

Chomoutov - Olomouc

- **15,1 km silnic zasaženo**
- z toho **7,9 km zaplaveno**
- **10,8 km | 6,1 km**
  - o II/435, II/446, II/570
- **silnice III. tř.**
  - o 4,3 km | zaplaveno 1,8 km
  - o III/03551, III/4352, III/44613, III/4464, III/4465

# CURRENT STATE OF THE DATA PORTAL



65

open datasets



15

PBI reports




32

dashboards



6

map applications



44

infographics



# Olomoucký kraj

## Thank you for listening

**DATA**  **OK**

[www.dataok.cz](http://www.dataok.cz) | [dataok@olkraj.cz](mailto:dataok@olkraj.cz)

Ing. Michael Skácel

[m.skacel@olkraj.cz](mailto:m.skacel@olkraj.cz)

585 508 250